OTCA
Organización del Tratado de Cooperación Amazónica

Plataforma de Intercambio del Ministerio de Salud de Perú (MINSA/OPS/GIZ).

Webinar sobre Experiencias de Representantes de Organizaciones Indígenas con actuaciones en Frontera, frente a la Emergencia Sanitaria por Covid-19

Componente 1

Diagnósticos sobre la situación de la salud y cómo enfrentar el COVID-19 en Pueblos Indígenas . El objetivo de este componente es mejorar el conocimiento sobre la situación de salud de los PI en las áreas de intervención, así como las capacidades de respuesta de sistemas de salud frente al COVID-19 para Pueblos Indígenas vulnerables, identificando las problemáticas y soluciones a problemas coyunturales y estructurales.

Componente 2

Fortalecimiento de la capacidad de respuesta articulada de los servicios de salud. El objetivo de este componente es fortalecer la capacidad de respuesta articulada y con pertinencia cultural de los distintos servicios de salud nacionales y locales frente a la emergencia del COVID-19 y post emergencia en Pueblos Indígenas en áreas de frontera y mecanismos existentes de coordinación en salud en regiones fronterizas.

Componente 3

Fortalecimiento de los mecanismos indígenas de alerta temprana. Este componente tiene como objetivo el fortalecimiento de los mecanismos indígenas de alerta temprana y presentación de datos sobre salud indígena.

Plan de Contingencia para la Protección de Salud en Pueblos indígenas Altamente Vulnerables y en Contacto Inicial

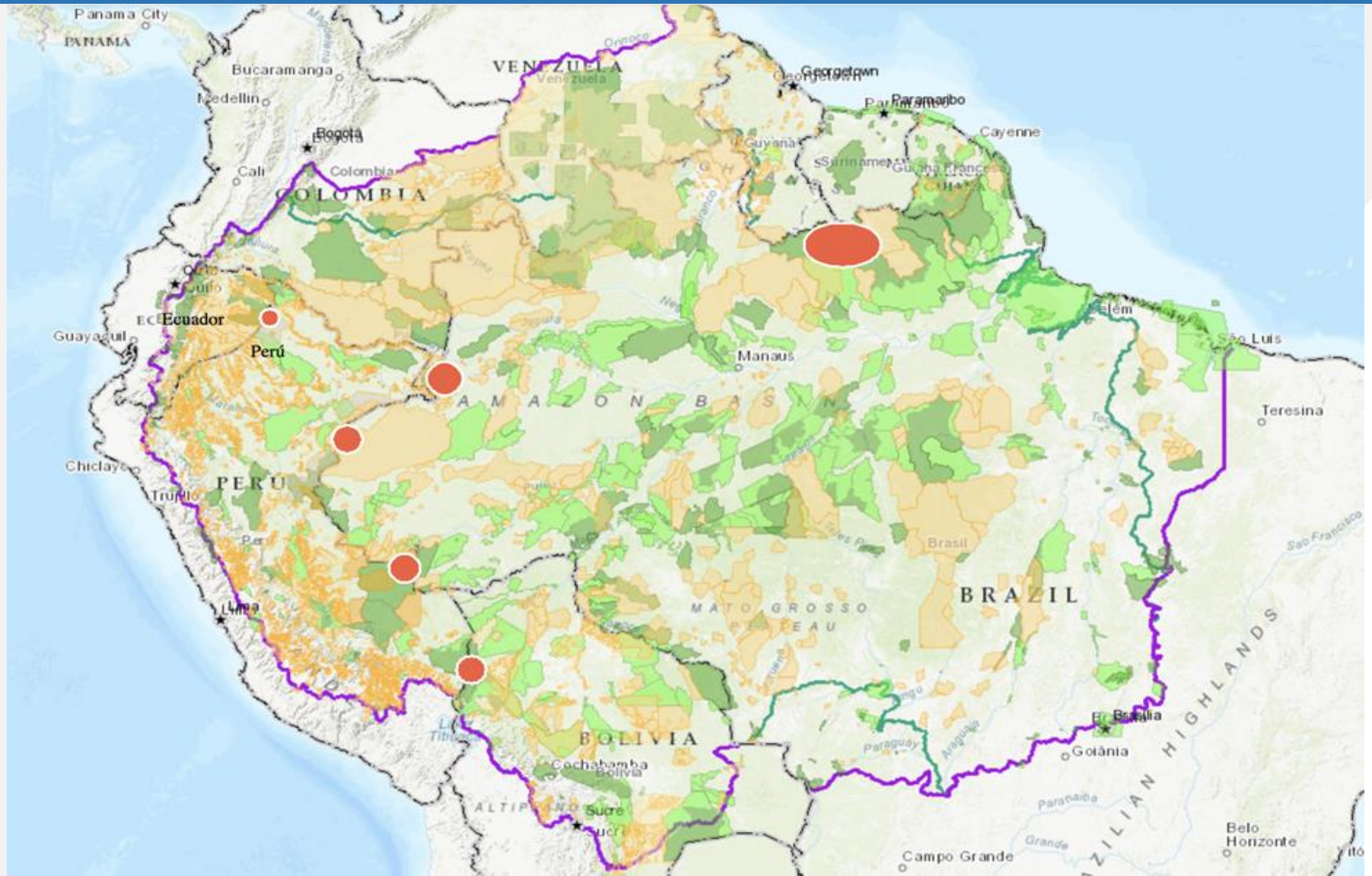

Región de Napo – Curaray – Río Tigre

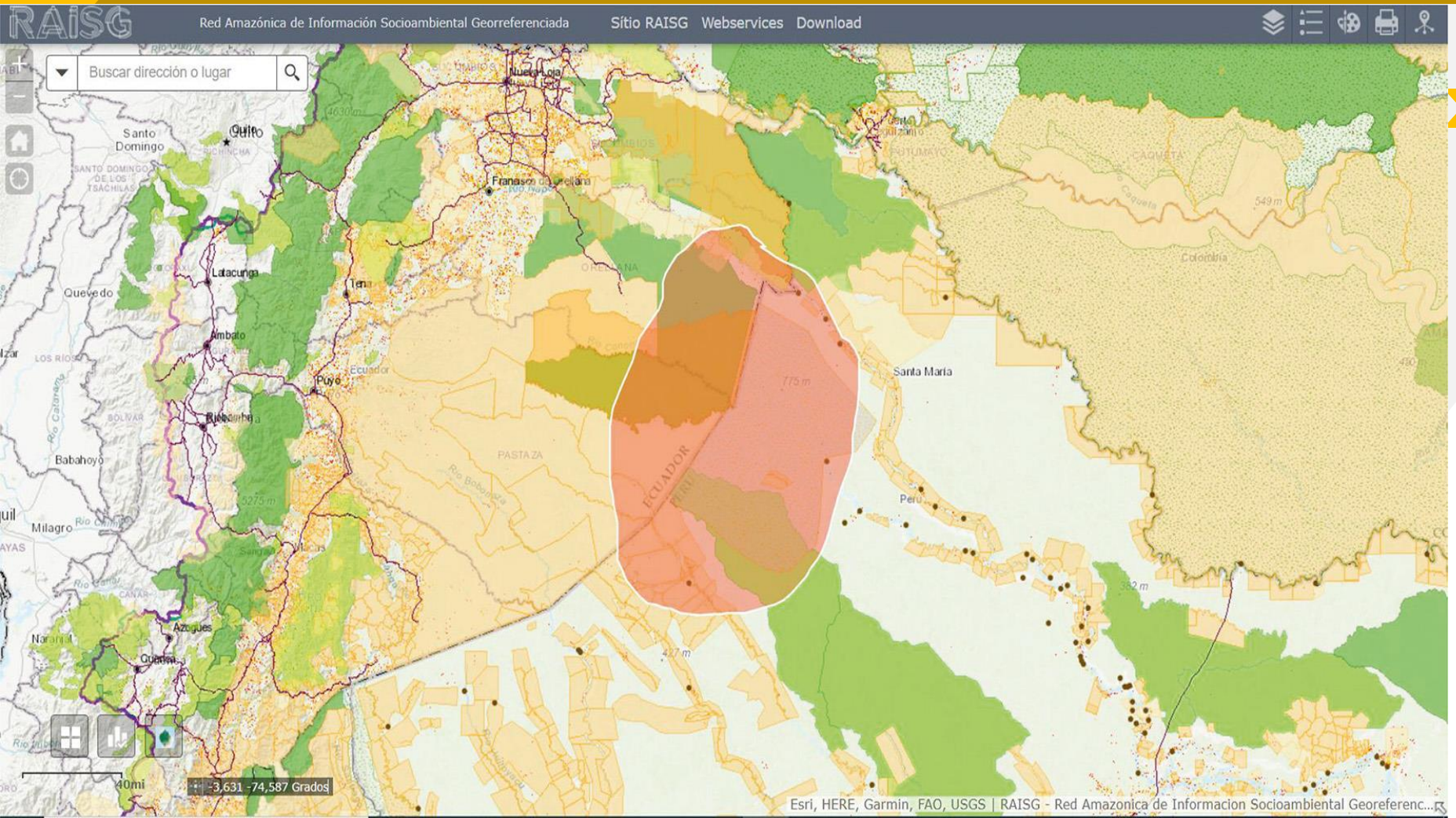

Población de la Región

ECUADOR

- Waorani
- Kichwa
- Sápara

PERÚ

- Kichwa
- Sápara
- Arabela
- Achuar

Región Madidi – Bahuaje Sonene

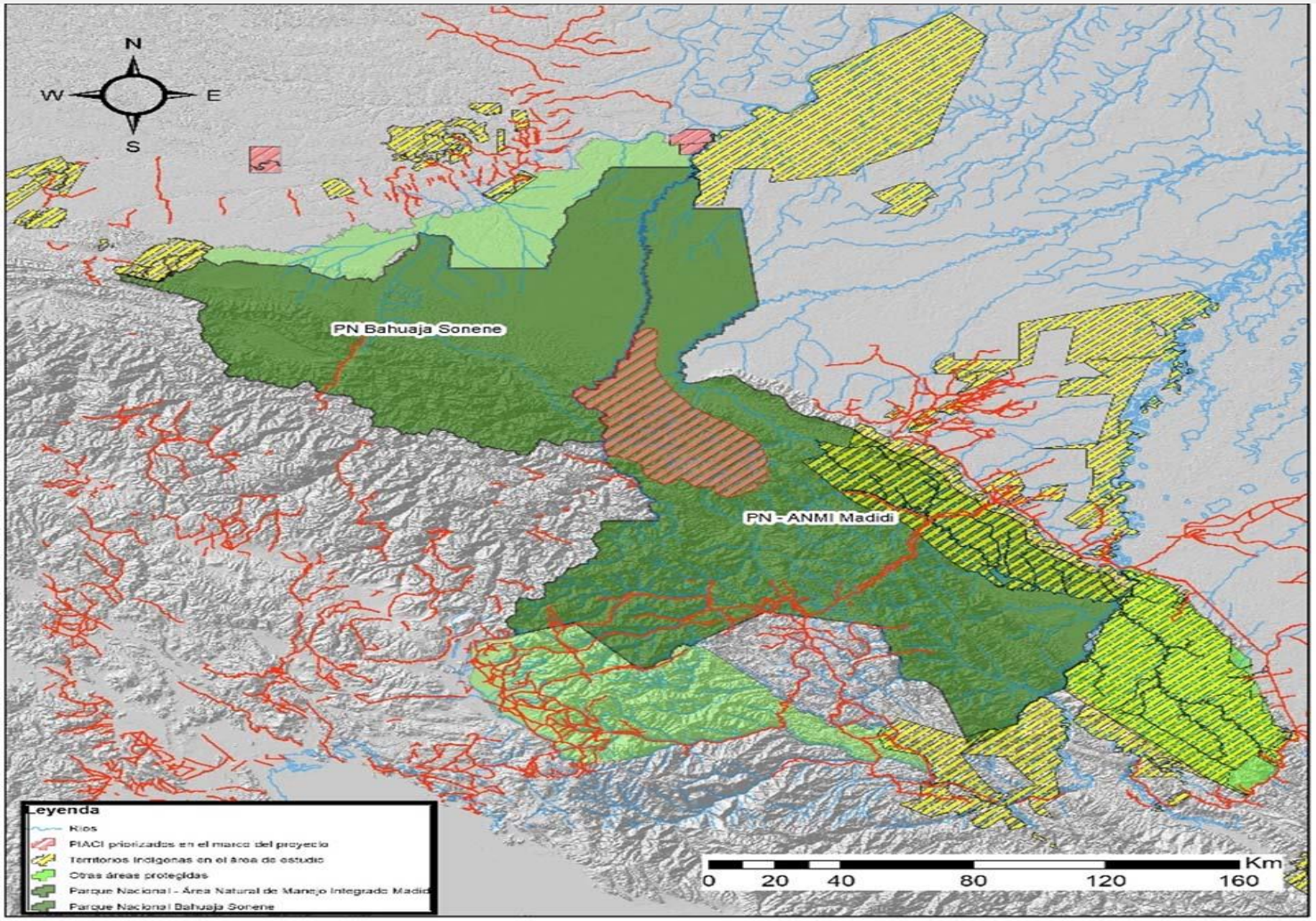

Población de la Región

BOLIVIA	PERÚ
• Toromona	• Esse Ejja
• Tacana	• Shipibo
• T´simane	• Harakbut
• Moseten	• Kichua Runa
• Leco	• Amahuaca,
• Araona	• Matsigenka
• Esse Ejja	• Yine

Región de RT Madre de Dios / TI Mamoadate

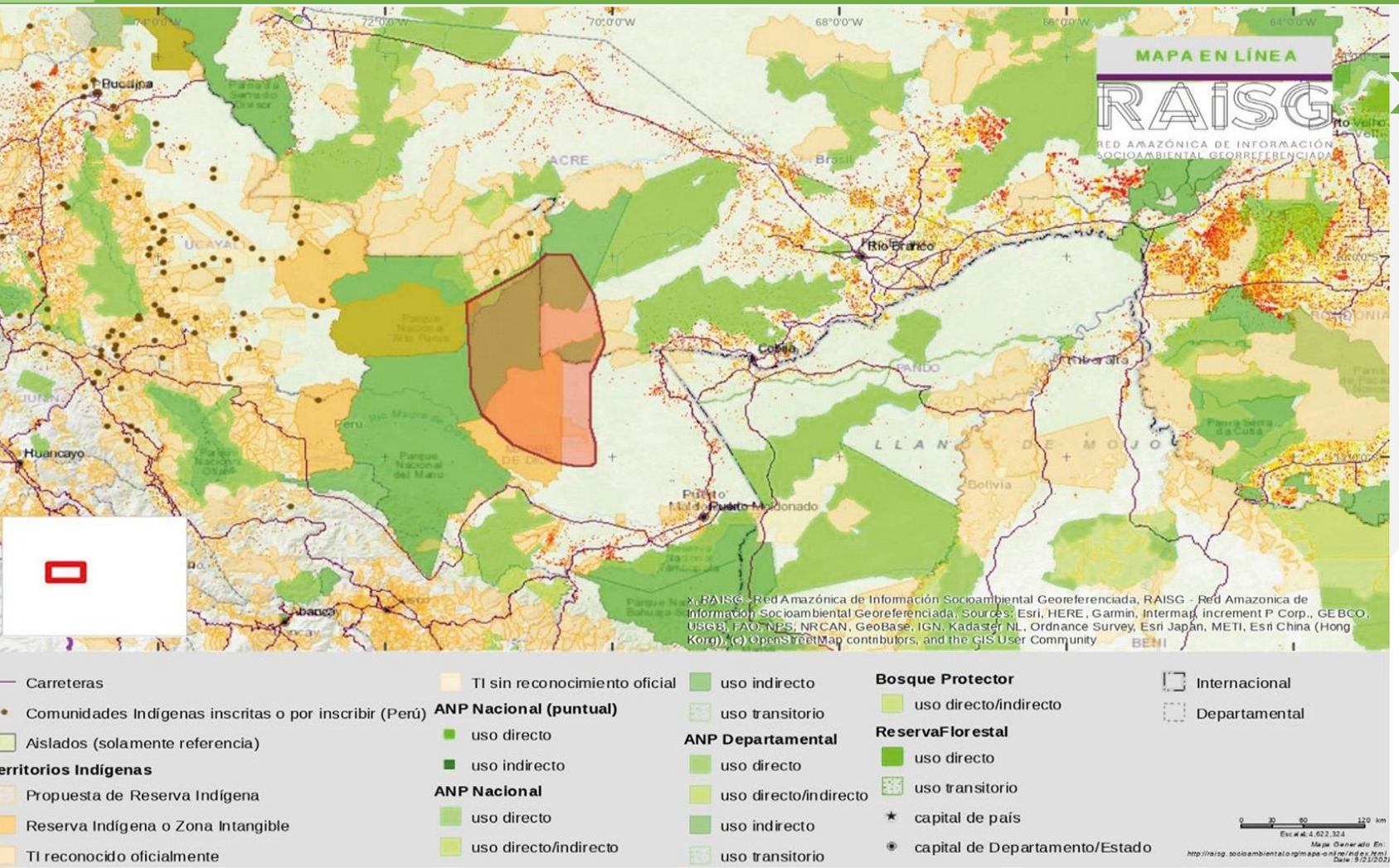

Población de la Región

- Yine
- Manxineru
- Mashco Piro
- Yaminahua/Jaminawá

Región de Frontera Brasil – Guyana - Suriname

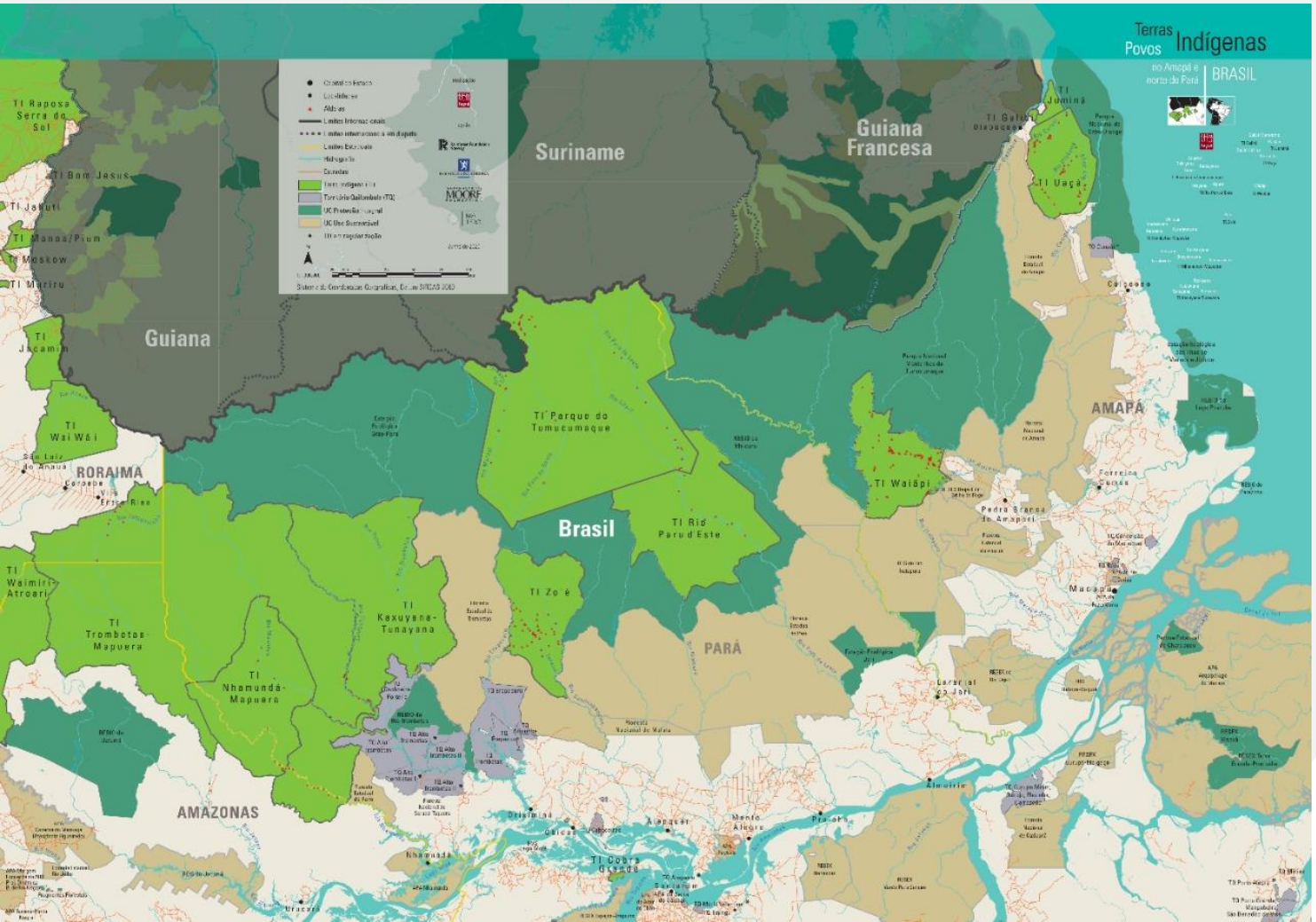

Población de la Región

País	Territorios Indígenas	Pueblos indígenas
BRASIL	Parque do Tumucumaque Trombetas-Mapuera Nhamundá-Mapuera Kaxuyana-Tunayana WaiWái Zo'é	Tiriyó Waiwai Katxuyana Kahyana Tunayana Zo'é Aislados
GUYANA	Kanashen Community Owned Conservation Comunidad Parabara Comunidad Aaku	Waiwai Tunayana Aislados
SURINAME	Comunidades: Kwamalasamutu Sipaliweni Alalaparu Tëpu	Tiriyó Katxuyana Kahyana Tunayana Aislados

Región de Putumayo/Iça

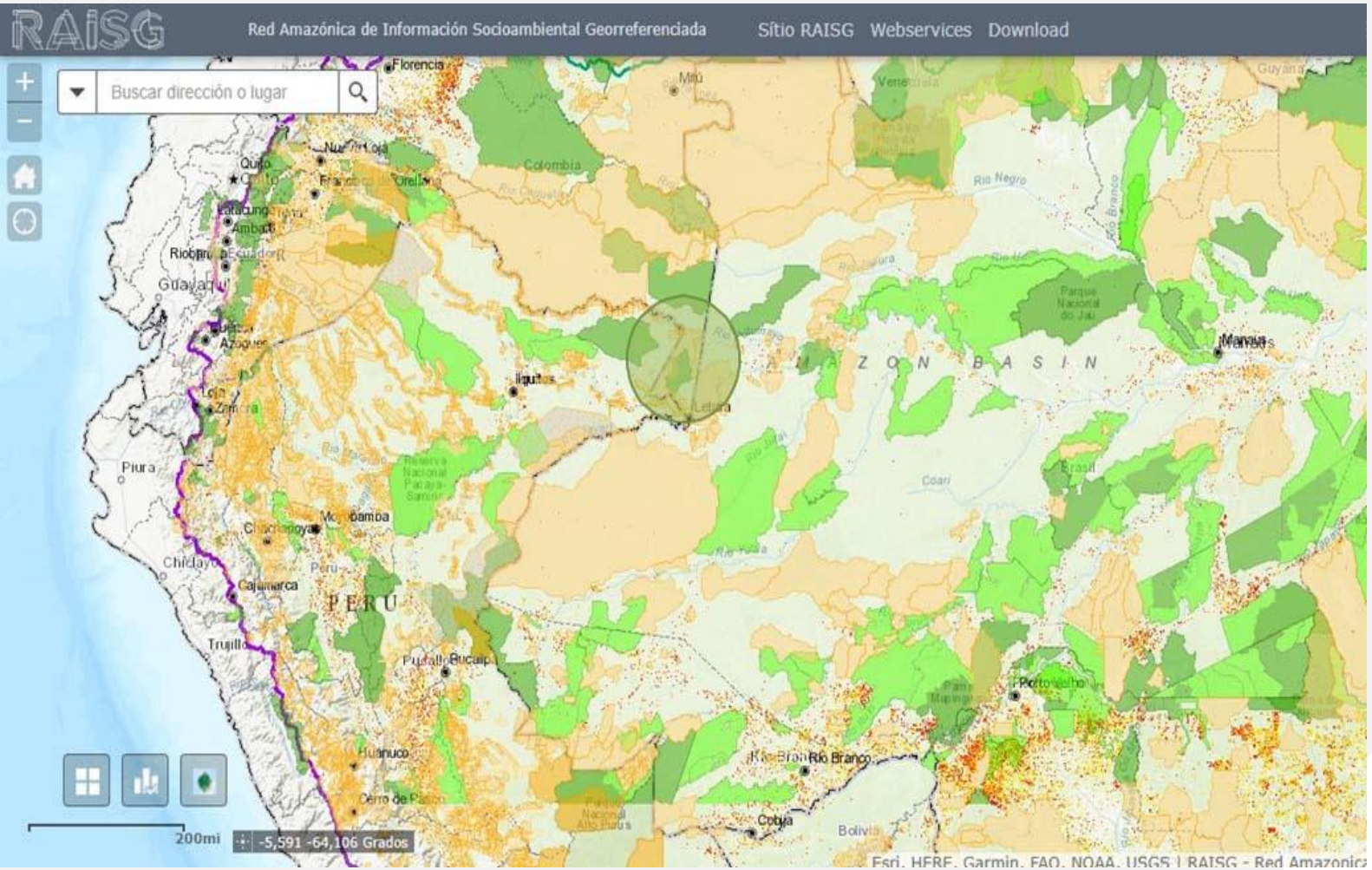

Población de la Región

BRASIL

- Tikuna
- Kokama
- Kaixana
- Whitoto
- Kambeba
- Maku-Yuhup

COLOMBIA

- Yurí-Passe (PIA)
- Tikuna
- Muruy-Huitoto
- Yaguas
- Kokama
- Muinane

PERÚ

- Kichwa
- Kokama
- Yaguas
- Tikuna
- Huitoto

Región de Yavarí

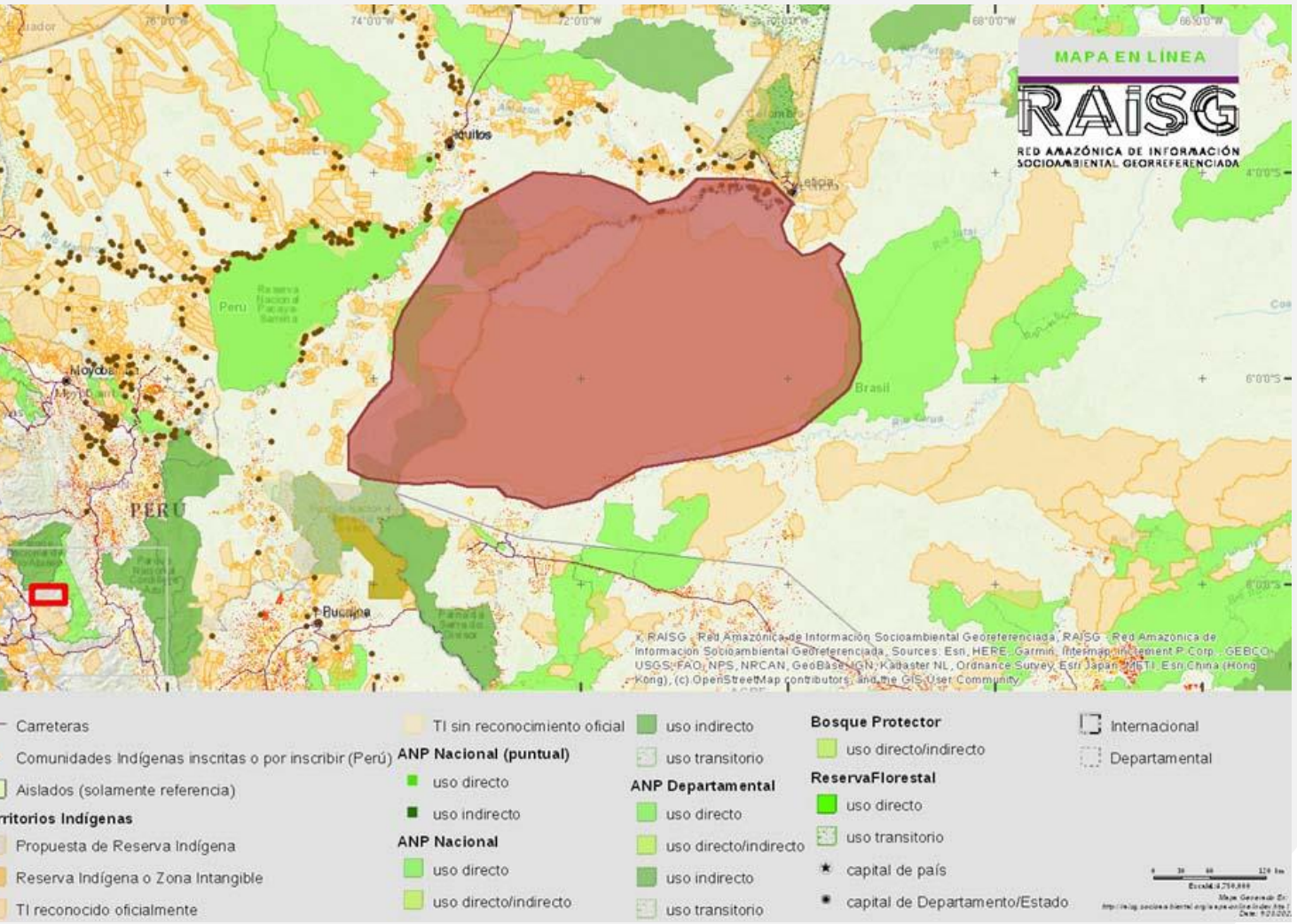

Población de la Región

País	Territorios Indígenas	Pueblos indígenas
BRASIL	Terra Indígena Vale do Javari	Kanamari
		Korubo
		Kulina (Pano)
		Marubo
		Matis
		Matsés (Mayoruna)
		Tsohom Dyapá
		Aislados
PERÚ	Comunidad Nativa Matses	Matsés (Mayoruna)
	Comunidad Nativa Fray Pedro	Matsés (Mayoruna)
	Comunidad Nativa Nueva Esperanza	Yagua
	Reserva Indígena Yavarí Tapiche	Aislados
	Propuesta de Reserva Indígena Yavarí Mirim	Aislados

Desafíos en áreas de frontera y articulación institucional

Los diagnósticos y estrategias para controlar los impactos de las enfermedades tropicales emergentes y endémicas y del COVID-19 requieren de una acción articulada que reconozca la movilidad de los Pueblos Indígenas entre fronteras, las dinámicas locales y regionales que afectan a dichas poblaciones y su efecto en la salud, así como las posibilidades para mejorar los servicios de salud intercultural.

OTCA

Organización del Tratado
de Cooperación Amazónica

www.otca.org/ https://www.facebook.com/OTCAoficial/ https://twitter.com/OTCAnews